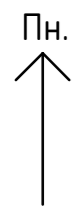


Генеральний план М 1:500





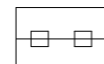


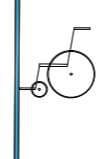
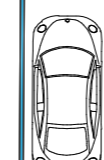
Експлікація до генерального плану:

- 1 - Підземні смітєві баки
- 2 - Автомобільна парковка на 5 машиномісць
- 3 - Автомобільна парковка на 11 машиномісць
- 4 - Алея
- 5 - Територія школи
- 6 - Дитячий майданчик

ТЕПи до генерального плану:

- 1. Площа ділянки - 0.19 га
- 2. Площа озеленення - 369.20 м²
- 3. Площа доріг - 193.16 м²
- 4. Площа заощення - 1215.12 м²
- 5. % озеленення - 19.82%
- 6. % доріг - 10.43%
- 7. % заощення - 63.75%

Умовні позначення до генерального плану:

-  - Лавиця
-  - Смітєвий бак
-  - Гойдалка
-  - Карусель
-  - Куц
-  - Паркомісце для водіїв-колясочників
-  - Паркомісце

Погоджено:

Зам. інв. №

Підпис і дата

Інв. № ор.

						06/2019 -			
						Ескізній проект благоустрою пішохідної зони Загальноосвітньої Школи # 28 - «Алея Знань» мікрорайону Гравітон			
Вик.	Кіл. уч.	Лист	№ док.	Підпис	Дата	Замовник: Громадська Організація "Гравітон За Зміну"	Стадія	Лист	Листів
Розробив							Е	4	14
Проверил						Генеральний план	ФОР Гринюк В.І. Сертифікат АА 001356		